




TESSALIT

General Info	
Country	Mali
ICAO ID	GATS
Time	UTC 0
Latitude	20.242983 20° 14' 34.74" N
Longitude	0.977308 000° 58' 38.31" E
Elevation	1621 feet 494 meters
Magnetic Variation	001° W (01/06)
Operating Agency	CIVIL GOVERNMENT, (LANDING FEES AND DIPLOMATIC CLEARANCE MAY BE REQUIRED)



Runways				
ID (Click for details.)	Dimensions	Surface	PCN	ILS
05R/23L CLOSED	4912 x 154 feet 1497 x 47 meters	GRAVEL.	-	NO
05L/23R	8201 x 98 feet 2500 x 30 meters	ASPHALT	-	NO
15/33	3924 x 154 feet 1196 x 47 meters	GRAVEL.	-	NO

Nav aids						
Type	ID	Name	Channel	Freq	Distance From Field	Bearing From Nav aid
NDB	TZE	TESSALIT	-	299	1.0 NM	218.2

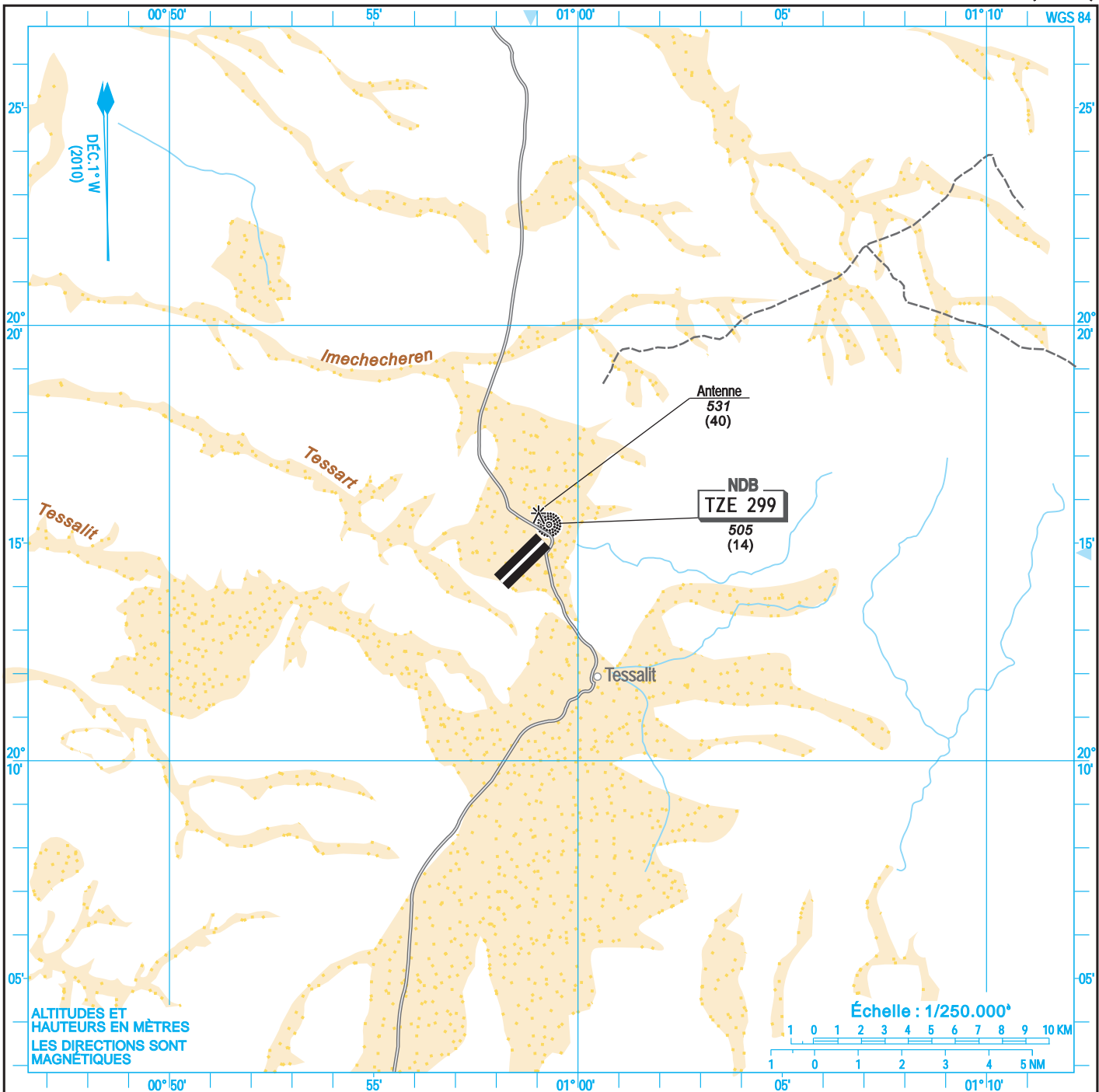
Remarks	
CAUTION	Grav strip parl to asp rwy unuse.

Source: [DAFIF](#)

If you have a question or comment, use the [message board](#).
(It's up and running again.)

©2012 WorldAeroData.com.

This data is **not** intended to be a replacement for official publications or flight briefings. By using this site, you acknowledge that you have read and understand the [legal info](#).



AÉRODROME : CIV.

SITUATION : 3,2 NM NNW de Tessalit

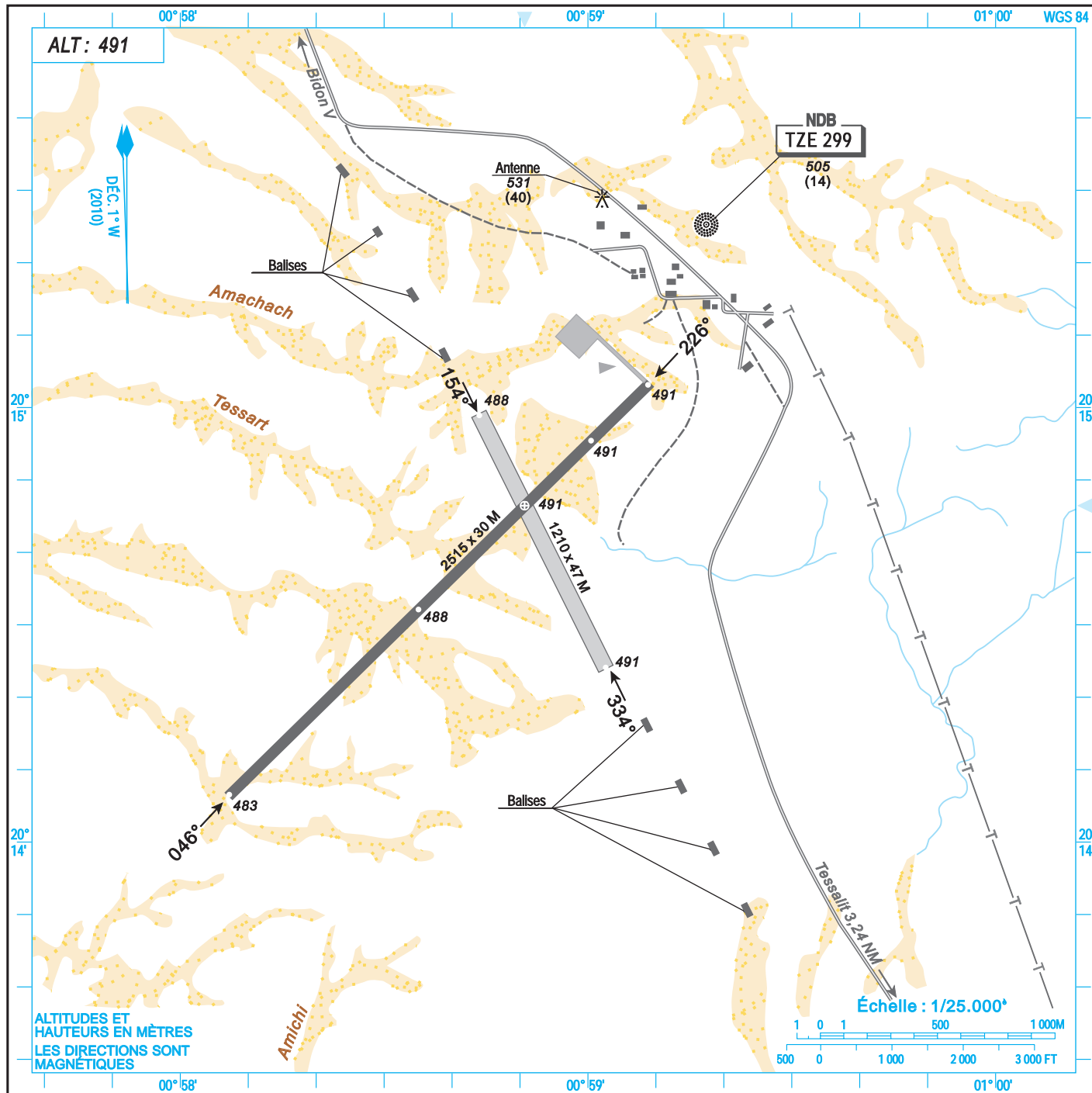
TÉL : NIL

CONTROLE LOCAL : APP : assurée par TWR : 118,7 - A/G 5680

CONSIGNES PARTICULIÈRES D'UTILISATION :

Effectuer les percées à l'Ouest de l'aérodrome
Par vent nul ou faible n'utiliser que la piste 05/23

CORRECTIONS : Déclinaison magnétique



RENSEIGNEMENTS COMPLÉMENTAIRES SUR L'AIRE DE MANOEUVRE : Inutilisable hors piste : 05/23 Bitume
Nature piste : 15/33 argile, sable et gravillons

RESTRICTIONS D'UTILISATION : Piste 15/33 douteuse après pluies prolongées

SÉCURITÉ INCENDIE : Réduite

ATELIERS : NIL

INFORMATIONS AÉRONAUTIQUES : Documentation réduite sur l'aérodrome de BAMAKO

GARAGE AÉRONEFS DE PASSAGE : NIL

RAVITAILLEMENT : NIL

TRANSPORTS VERS LA VILLE : NIL

NOTES : Utilisation : Piste 05/23 : DC 4
Piste 15/33 : DC 3

Pluies : Juillet à Octobre

CORRECTIONS : Déclinaison magnétique; QFU